

Жоспар шегіндегі бөтен жер учаскелері
Посторонние земельные участки в границах плана

Жоспардағы № № на плане	Жоспар шегіндегі бөтен жер учаскелерінің кадастрлық нөмірлері Кадастровые номера посторонних земельных участков в границах плана	Аяны, гектар Площадь, гектар
	ЖОК НЕТ	

Осы акт «Азаматтарға арналған үкімет» мемлекеттік корпорациясы» коммерциялық емес акционерлік қоғамының Ақмола облысы бойынша филиалы–«Жер кадастры ғылыми-өндірістік орталығы» департаментінің Степногорск қалалық бөлімшесінде жасалды

Настоящий акт изготовлен Степногорским городским отделением департамента «Научно-производственный центр земельного кадастра» филиала некоммерческого акционерного общества «Государственная корпорация «Национальное управление для граждан» по Акимовской области

Басшысының м.а. Кузнецова Г.В.
И.о. руководителя

20 16 ж/г «22» июль




Осы актің беру туралы жазба жер учаскесіне меншіктік құқығын, жер пайдалану құқығын беретін актілер жазылатын Кітапта № 1-84 болып жазылды

Қосымда: жер учаскесінің шекарасындағы ерекше режиммен пайдаланылатын жер учаскелерінің тізбесі (олар болған жағдайда) _____ (бар/жоқ)

Запись о выдаче настоящего акта произведена в Книге записей актов на право собственности на земельный участок, право землепользования за № 1-84

Приложение: перечень земельных участков с особым режимом использования в границах земельного участка (в случае их наличия) _____ (есть/нет)

*Ескерту: Шектесулерді есептау жөніндегі акпарат жер учаскесіне сәйкестендіру құжатын дайындаған сәтте жүзілде
*Примечание: Описание смежных земельно на момент изготовления идентификационного документа на земельный участок



ТҰРАҚТЫ ЖЕР ПАЙДАЛАНУ
ҚҰҚЫҒЫН БЕРЕТІН

АКТ

НА ПРАВО ПОСТОЯННОГО
ЗЕМЛЕПОЛЬЗОВАНИЯ

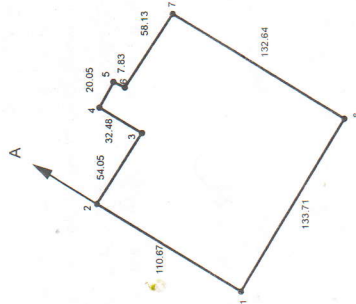
№ 0201959

Жер учаскесінің кадастрлық нөмірі: **01-018-083-021**
Жер учаскесіне тұрақты жер пайдалану құқығы
Жер учаскесінің алаңы: **1.6659 га**
Жердің санаты: **Елді мекендердің жерлері (қалалар, поселкелер және ауылдық елді мекендер)**
Жер учаскесін нысаналы тағайындау:
орта мектебінің ғимаратына қызмет көрсету үшін
Жер учаскесін пайдаланудағы шектеулер мен ауыртпалықтар:
экологиялық, санитарлық-гигиеналық және басқа да арнайы талаптар мен нормативтерді сақтасын, жүйелі объектілерге, жер асты және жер үсті коммуникацияларға қатынас қамтамасыз етілісін
Жер учаскесінің бөлінуі: **бөлінеді**

№ 0201959

Жер учаскесінің ЖОСПАРЫ ПЛАН земельного участка

Учаскенің мекенжайы, мекенжайының тіркеу коды (ол бар болған кезде): **Қазақстан Республикасы, Ақмола облысы, Степногорск қаласы, Қырық құдық ауылы, Ыбырай Алтынсарин көшесі, № 11 ғимарат**
Адрес, регистрационный код адреса (при его наличии) участка: **Республика Казахстан, Ақмолинская область, город Степногорск, село Кырык кудык, улица Ыбрая Алтынсарина, здание № 11**



Кадастровый номер земельного участка: **01-018-083-021**
Право постоянного землепользования на земельный участок
Площадь земельного участка: **1.6659 га**
Категория земель: **Земли населенных пунктов (городов, поселков и сельских населенных пунктов)**
Целевое назначение земельного участка:
для обслуживания здания средней школы
Ограничения в использовании и обременения земельного участка:
соблюдать экологические, санитарно-гигиенические и иные специальные требования и нормативы, обеспечить доступ к линейным объектам, подземным и наземным коммуникациям
Делимость земельного участка: **делимый**

Шектесу учаскелерінің кадастрлық нөмірлері (жер санаттары)*:
А-дан А-ға дейін: ЖУ 01018083
Кадастровые номера (категории земель) смежных участков*:
От А до А: ЗУ 01018083

МАСШТАБ 1: 5000

Жоспар шегіндегі бөтен жер пайдаланушылар(меншік иелері)
Посторонние землепользователи: (собственников) в границах плана

Жоспардағы N на плане	Жоспар шегіндегі жер пайдаланушылардың (меншік иелерінің) атауы Наименование землепользователей (собственников) в границах плана	Аланы, га Площадь, га

Осы актіні МЖҒӨ РМК ЕМК «Ақмола мемлекеттік жерге
орналастыру жөніндегі институты» жасады
Настоящий акт изготовлен ДП РГП ГосНПЦзем
«Акмолинский государственный институт по землеустройству»

И.о. директoра Жапкенов А.У.
М.С. 15 декабрь 2007 ж, г.



Сыртқа берілу туралы жазба жер учаскесіне меншіктік құқығын, жер пайдалану
құқығын беретін актілер жазылатын кітапта N _____ болып жазылды
Қосымша: жок

Запись о выдаче настоящего акта произведена в книге записей актов на право
собственности на земельный участок, право землепользования за N _____
Приложение: нет

М.О.
М.П.




“Аққол аудандық жер қатынастары бөлімі”
Мемлекеттік мекемесі
Государственное учреждение

“Отдел земельных отношений Аккольского района”

Начальник Реморенко А.Ф. 200 ж, г.

Жер учаскесіне құқығын тіркеу туралы белгі
Отметка о регистрации права на земельный участок



ТҮРАҚТЫ ЖЕР ПАЙДАЛАҢУ
ҚҰҚЫҒЫН БЕРЕТІН

АКТ

НА ПРАВО ПОСТОЯННОГО
ЗЕМЛЕПОЛЬЗОВАНИЯ

имун
№ 2
рай
сл
сл

Жер учаскесінің кадастрлық номері: 01-001-018-406

Жер пайдаланушы: "Ақкөл аудандық білім бөлімі" мемлекеттік мекемесі, Ақмола облысы, Ақкөл ауданы, Ақкөл қаласы, Бегельдинов көшесі, 10

Жер учаскесіне тұрақты жер пайдалану құқығы

Жер учаскесінің алаңы: 1.6875 га

Жер учаскесін нысаналы тағайындау: "Черняхов орта мектебі" ММ

ғимараттарына және аумағына қызмет көрсету үшін

Жер учаскесін пайдаланудағы шектеулер мен ауырталдықтар: жоқ

Жер учаскесінің бөлінуі: бөлінбеді

Актінің берілу негізі: Ақкөл ауданы әкімдігінің жанындағы

жылжымайтын мүлікті жария ету жөніндегі комиссиясының 2006 жылғы

20 қазандағы № 22-1322 шешімі

Кадастровый номер земельного участка: 01-001-018-406

Землепользователь: Государственное учреждение "Отдел образования

Аккольского района", Акмолинская область, Аккольский район, город

Акколь, улица Бегельдинова, 10

Право постоянного землепользования на земельный участок

Площадь земельного участка: 1.6875 га

Целевое назначение земельного участка: для обслуживания здания и

территории ГУ "Черняховская средняя школа"

Ограничения в использовании и обременения земельного участка: нет

Делимость земельного участка: делимый

Основание выдачи акта: решение комиссии по проведению

дегазации недвижимого имущества при акимате Аккольского района

от 20 октября 2006 года № 22-1322

№ 0051330

Жер учаскесінің ЖОСПАРЫ
ПЛАН земельного участка

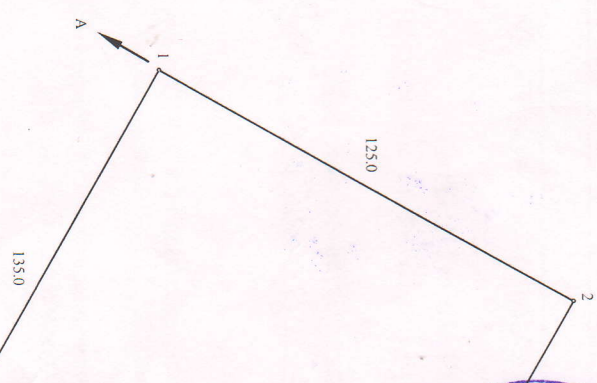
Учаскенің орналасқан жері: Қазақстан Республикасы, Ақмола облысы, Ақкөл ауданы, Қырық - Құдық селодық аймағы,

Қырық - Құдық ауылы

Местоположение участка: Республика Казахстан, Акмолинская

область, Аккольский район, Кырык-Кудык сельский округ,

село Кырык-Кудык



АККОЛ АУДАНЫНЫҢ ӘДІЛЕТ БАСҚАРМАСЫ	
Өтініш № 07/6114	Тіркеу ісі №
01-001-018-406	Тіркелген уақыты
Кадастрлық	Тіркелген уақыты
Жылжымайтын мүлік объектісінің мекен жайы е Коржық - Құдық	
Тіркеуші (м.д.ман) Решетова А.	Қолы
	Қолы
	Қолы

Шектеу тізімдерінің сипаты
А-дан-А-ға дейін Қырық - Құдық с/а жері

Описание смежных
От А до А земли Кырык - Кудыкского с/о

МАСШТАБ 1 : 2000

РЕШЕНИЕ О ЛЕГАЛИЗАЦИИ НЕДВИЖИМОГО ИМУЩЕСТВА

На основании решения Комиссии по проведению легализации недвижимого имущества при акимате Аккольского района Акмолинской области от 20 октября 2006 года № 22-1322 (легализовать) **КОМИССИЯ РЕШИЛА:**
Легализовать гражданину/юридическому лицу IV «Отдел образования Аккольского района»
(Ф.И.О./наименование юрлица)
следующее недвижимое имущество: здание Черняховской СШ в с. Кырык-Кудук,
стоимостью _____
тыс. тенге

(указать наименование легализованного имущества, стоимость данного имущества и местонахождение) -
расположение))

К настоящему решению прилагается следующая правоудостоверяющая документация:

1.

2.

Председатель комиссии Кривичкий А.К.
(Ф.И.О., подпись)

Члены Комиссии (Ф.И.О.):

1.

2.

3.

4.

5.

6.

7.

8.

9.

Секретарь Комиссии Асафов В.В.
(Ф.И.О., подпись)



Возвращено в канцелярию
подпись секретаря комиссии
Асафов В.В.

Жер учтесінің кадастрлық номері: 01-001-018-406
Жер пайдаланушы: "Ақкол аудандық білім бөлімі"
Мекемесі, Ақмола облысы, Ақкол қонысы, 10

Зарег үшін кадастр номері:
01:018:083:021

2		СТЕПНОГОРСК ҚАЛАСЫНЫҢ ӘДІЛЕТ БАСҚАРМАСЫ	
Өтініш № <u>002099384763</u>	Тіркеу ісі № _____		
Кадастрлық <u>01:018:083:021</u>	Тіркелген уақыты <u>23.12.16</u>	Тіркелген уақыты <u>11.34</u>	
Жылжымайтын мүлік объектісінің мекен жайы <u>г. Степногорск, с. Косрок-Кудок, үй 6 - Айтжансарина 39 11</u>			
Тіркеуші (маман) <u>Кашенева А.А.</u>	Қолы <u>[Signature]</u>		
Бөлім бастығы <u>Абдулина А.</u>	Қолы _____		
Басшы <u>Асанжол Н.З.</u>	Қолы <u>[Signature]</u>		



АККӨЛ АУДАНЫНЫҢ ӘДІЛЕТ БАСҚАРМАСЫ		КАДАСТР	
Өтініш № <u>07/6114</u>	Тіркеу ісі № _____		
Кадастрлық <u>01-001-018-406</u>	Тіркелген уақыты <u>28.10.07</u>	Тіркелген уақыты <u>08.17</u>	
Жылжымайтын мүлік объектісінің мекен жайы <u>с. Косрок-Кудок</u>			
Тіркеуші (маман) <u>Алимова А.</u>	Қолы <u>[Signature]</u>		
Бөлім бастығы _____	Қолы _____		
Басшы <u>Жуматаева Д.</u>	Қолы <u>[Signature]</u>		

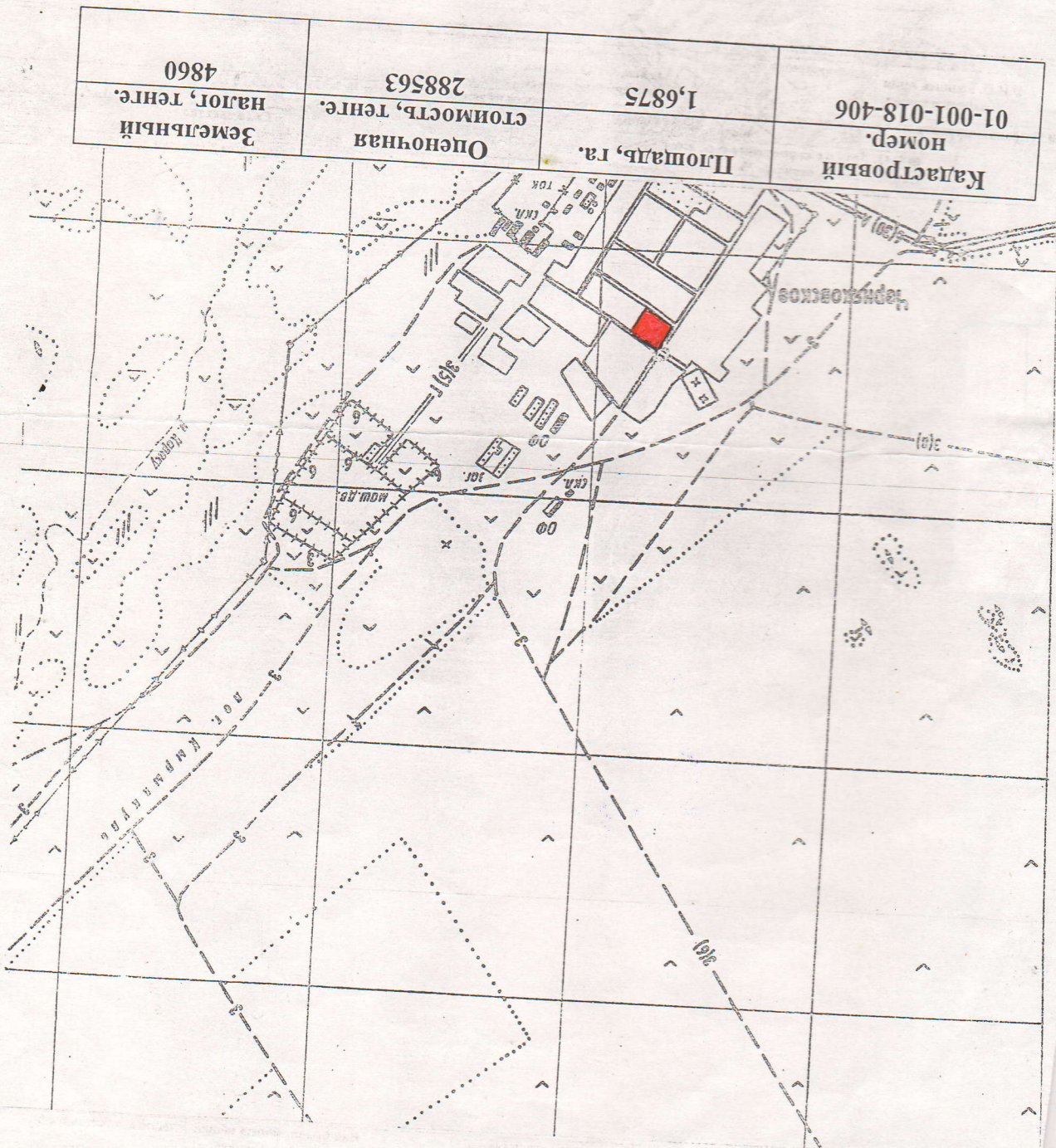


Зарег присвоен. адрес: с. Косрок Кудок
ул. Айтжансарина 39 11

1		СТЕПНОГОРСК ҚАЛАСЫНЫҢ ӘДІЛЕТ БАСҚАРМАСЫ	
Өтініш № <u>002064224324</u>	Тіркеу ісі № _____		
Кадастрлық <u>01:001:018:406</u>	Тіркелген уақыты <u>15.07.2015</u>	Тіркелген уақыты <u>16:47</u>	
Жылжымайтын мүлік объектісінің мекен жайы <u>г. Степногорск, с. Косрок-Кудок, үй 6 - Айтжансарина 39 11</u>			
Тіркеуші (маман) <u>Каримова Ш.</u>	Қолы <u>[Signature]</u>		
Бөлім бастығы <u>Абдулина А.</u>	Қолы _____		
Басшы <u>Асанжол Н.З.</u>	Қолы <u>[Signature]</u>		



**План
землепользования
ГУ « Центр образования Аккольского района »**



Кадстровый номер. 01-001-018-406	Площадь, га. 1,6875	Опечочная стоимость, тенге. 288563	Земельный налог, тенге. 4860
-------------------------------------	------------------------	--	---------------------------------

Условные обозначения:



- Передаточные земельные участки

Директор К. Шалабаев	Зам. Директора А. Жакеенов	Нач. отдела Х. Амренов	Г.с.с.начальник В. Бремман	Нач. партии Е. Жакамов	Исполнитель С. Каппасов
Механизированное землеустроительное с. Кырык-Кудук, Кырык-Кудукский сельский округ, Аккольский район, Акмолинская область, РК					
Чертеж проекта предоставления земельного участка ГУ «Черяховская СШ»		Стадия	Лист(ов)	Масштаб	1:25000
«Акмолинский государственный институт по землеустройству» 2007 год					